

LEGENDA:

- ÁREA DE PATAMARIZAÇÃO
- OBELISCO
- PLACA DE FISCALIZAÇÃO

1 LOCALIZAÇÃO

ESCALA - 1 : 1000

TABELA DE TOPOGRAFIA			
LOTE E QUADRA	CORTAR	PREENCHER	CORTE/PREENCHIMENTO DE REDE
LT. 1, QD. 06	0,00 m³	165,76 m³	165,76 m³
LT. 1, QD. 10	0,00 m³	145,88 m³	145,87 m³
LT. 1, QD. 12	4,45 m³	79,91 m³	75,45 m³
LT. 2, QD. 06	0,68 m³	104,01 m³	103,33 m³
LT. 2, QD. 10	0,00 m³	51,35 m³	51,35 m³
LT. 2, QD. 12	28,27 m³	35,17 m³	6,90 m³
LT. 3, QD. 06	0,00 m³	70,09 m³	70,09 m³
LT. 3, QD. 10	0,00 m³	60,33 m³	60,33 m³
LT. 3, QD. 12	20,09 m³	30,87 m³	10,78 m³
LT. 4, QD. 06	0,00 m³	30,68 m³	30,68 m³
LT. 4, QD. 10	0,00 m³	205,39 m³	205,39 m³
LT. 4, QD. 12	7,20 m³	21,15 m³	13,95 m³
LT. 5, QD. 06	0,05 m³	75,42 m³	75,36 m³
LT. 5, QD. 10	0,00 m³	47,07 m³	47,07 m³
LT. 5, QD. 12	0,00 m³	182,91 m³	182,91 m³
LT. 6, QD. 06	0,02 m³	32,13 m³	32,11 m³
LT. 6, QD. 10	2,25 m³	51,06 m³	48,82 m³
LT. 6, QD. 12	0,03 m³	98,42 m³	98,39 m³
LT. 7, QD. 11	0,00 m³	882,13 m³	882,13 m³
LT. 8, QD. 11	0,00 m³	126,34 m³	126,34 m³
LT. 09, QD. 11	0,00 m³	314,14 m³	314,14 m³
LT. 11, QD. 05	0,00 m³	75,21 m³	75,21 m³
LT. 12, QD. 05	0,00 m³	320,65 m³	320,65 m³
LT. 13, QD. 05	0,00 m³	327,85 m³	327,85 m³
LT. 14, QD. 05	0,00 m³	433,38 m³	433,38 m³
LT. 15, QD. 05	0,00 m³	474,57 m³	474,57 m³
LT. 16, QD. 05	0,00 m³	79,03 m³	79,03 m³
Total geral	63,04 m³	4520,90 m³	4457,85 m³

ÁREA DE GRAMA TALUDE		
LOTE E QUADRA	NOME AMBIENTE	ÁREA
LT. 1, QD. 10	GRAMA TALUDE	45,36 m²
LT. 2, QD. 10	GRAMA TALUDE	46,48 m²
LT. 3, QD. 10	GRAMA TALUDE	48,23 m²
LT. 4, QD. 10	GRAMA TALUDE	51,79 m²
LT. 5, QD. 10	GRAMA TALUDE	48,77 m²
Total geral		240,62 m²

ÁREA DE GRAMA RECUO FRONTAL		
LOTE E QUADRA	NOME AMBIENTE	ÁREA
LT. 01, QD. 06	GRAMA RECUO FRONTAL	100,26 m²
LT. 01, QD. 10	GRAMA RECUO FRONTAL	45,95 m²
LT. 01, QD. 12	GRAMA RECUO FRONTAL	90,00 m²
LT. 02, QD. 06	GRAMA RECUO FRONTAL	101,44 m²
LT. 02, QD. 10	GRAMA RECUO FRONTAL	50,45 m²
LT. 02, QD. 12	GRAMA RECUO FRONTAL	91,20 m²
LT. 03, QD. 06	GRAMA RECUO FRONTAL	101,44 m²
LT. 03, QD. 10	GRAMA RECUO FRONTAL	50,41 m²
LT. 03, QD. 12	GRAMA RECUO FRONTAL	91,20 m²
LT. 04, QD. 06	GRAMA RECUO FRONTAL	101,44 m²
LT. 04, QD. 10	GRAMA RECUO FRONTAL	50,45 m²
LT. 04, QD. 12	GRAMA RECUO FRONTAL	90,47 m²
LT. 05, QD. 06	GRAMA RECUO FRONTAL	101,44 m²
LT. 05, QD. 10	GRAMA RECUO FRONTAL	50,45 m²
LT. 05, QD. 12	GRAMA RECUO FRONTAL	92,80 m²
LT. 06, QD. 06	GRAMA RECUO FRONTAL	102,21 m²
LT. 06, QD. 10	GRAMA RECUO FRONTAL	43,47 m²
LT. 06, QD. 12	GRAMA RECUO FRONTAL	71,11 m²
LT. 07, QD. 11	GRAMA RECUO FRONTAL	139,68 m²
LT. 08, QD. 11	GRAMA RECUO FRONTAL	105,10 m²
LT. 09, QD. 11	GRAMA RECUO FRONTAL	103,19 m²
LT. 11, QD. 05	GRAMA RECUO FRONTAL	98,23 m²
LT. 12, QD. 05	GRAMA RECUO FRONTAL	102,75 m²
LT. 13, QD. 05	GRAMA RECUO FRONTAL	102,41 m²
LT. 14, QD. 05	GRAMA RECUO FRONTAL	101,15 m²
LT. 15, QD. 05	GRAMA RECUO FRONTAL	101,87 m²
LT. 16, QD. 05	GRAMA RECUO FRONTAL	98,95 m²
Total geral		2379,53 m²

ÁREA DO MURO DE ARRIMO - FORA DA PROJEÇÃO DA CASA - ATÉ 1.20M		
LOTE E QUADRA	Descrição	ÁREA
LT. 01, QD. 06 ATÉ 1,20M	BLOCO DE CONCRETO (14CM) - ARRIMO FINAL 16CM	31,32 m²
LT. 01, QD. 12 ATÉ 1,20M	BLOCO DE CONCRETO (14CM) - ARRIMO FINAL 16CM	18,32 m²
LT. 02, QD. 06 ATÉ 1,20M	BLOCO DE CONCRETO (14CM) - ARRIMO FINAL 16CM	8,16 m²
LT. 02, QD. 12 ATÉ 1,20M	BLOCO DE CONCRETO (14CM) - ARRIMO FINAL 16CM	8,92 m²
LT. 03, QD. 12 ATÉ 1,20M	BLOCO DE CONCRETO (14CM) - ARRIMO FINAL 16CM	7,20 m²
LT. 04, QD. 12 ATÉ 1,20M	BLOCO DE CONCRETO (14CM) - ARRIMO FINAL 16CM	7,20 m²
LT. 05, QD. 06 ATÉ 1,20M	BLOCO DE CONCRETO (14CM) - ARRIMO FINAL 16CM	8,00 m²
LT. 05, QD. 10 ATÉ 1,20M	BLOCO DE CONCRETO (14CM) - ARRIMO FINAL 16CM	6,17 m²
LT. 06, QD. 06 ATÉ 1,20M	BLOCO DE CONCRETO (14CM) - ARRIMO FINAL 16CM	15,92 m²
LT. 06, QD. 10 ATÉ 1,20M	BLOCO DE CONCRETO (14CM) - ARRIMO FINAL 16CM	6,35 m²
LT. 06, QD. 12 ATÉ 1,20M	BLOCO DE CONCRETO (14CM) - ARRIMO FINAL 16CM	8,46 m²
LT. 14, QD. 05 ATÉ 1,20M	BLOCO DE CONCRETO (14CM) - ARRIMO FINAL 16CM	9,32 m²
LT. 15, QD. 05 ATÉ 1,20M	BLOCO DE CONCRETO (14CM) - ARRIMO FINAL 16CM	15,92 m²
Total geral: 20		151,27 m²

ÁREA DE RAMPA		
LOTE E QUADRA	NOME AMBIENTE	ÁREA
LT. 01, QD. 06	RAMPA	16,34 m²
LT. 01, QD. 10	RAMPA	6,00 m²
LT. 01, QD. 12	RAMPA	14,38 m²
LT. 02, QD. 06	RAMPA	6,00 m²
LT. 02, QD. 10	RAMPA	6,00 m²
LT. 02, QD. 12	RAMPA	6,00 m²
LT. 03, QD. 06	RAMPA	6,00 m²
LT. 03, QD. 10	RAMPA	6,00 m²
LT. 03, QD. 12	RAMPA	6,00 m²
LT. 04, QD. 06	RAMPA	6,00 m²
LT. 04, QD. 10	RAMPA	6,00 m²
LT. 04, QD. 12	RAMPA	6,00 m²
LT. 05, QD. 06	RAMPA	6,00 m²
LT. 05, QD. 10	RAMPA	5,98 m²
LT. 05, QD. 12	RAMPA	12,34 m²
LT. 06, QD. 06	RAMPA	13,07 m²
LT. 06, QD. 10	RAMPA	20,49 m²
LT. 06, QD. 12	RAMPA	8,16 m²
LT. 07, QD. 11	RAMPA	6,00 m²
LT. 08, QD. 11	RAMPA	6,00 m²
LT. 09, QD. 11	RAMPA	6,00 m²
LT. 11, QD. 05	RAMPA	13,51 m²
LT. 12, QD. 05	RAMPA	6,00 m²
LT. 13, QD. 05	RAMPA	13,30 m²
LT. 14, QD. 05	RAMPA	6,00 m²
LT. 15, QD. 05	RAMPA	12,48 m²
LT. 16, QD. 05	RAMPA	13,63 m²
Total geral		239,67 m²

TABELA DE CERCA EM MADEIRA COM 9 FIOS DE ARAME FARPADO		
MATERIAL	ALTURA DO GUARDA-CORPO	COMPRIMENTO
CERCA EM MADEIRA ROLIÇA H1,70M COM 9 FIOS DE ARAME FARPADO	1,70	1104,28
Total geral: 5		1104,28

TABELA DE DIMENSÕES DOS MUROS DE ARRIMO PARA DRENAGEM			
LOTE E QUADRA	COMPRIMENTO	ÁREA	ÁREA DE MANTA BIDIM
LT. 01, QD. 06 ATÉ 1,20M	56,23 m	31,32 m²	71,08 m²
LT. 1, QD. 10 (D)	14,17 m	14,87 m²	31,86 m²
LT. 01, QD. 12 ATÉ 1,20M	37,65 m	18,32 m²	42,30 m²
LT. 02, QD. 06 ATÉ 1,20M	20,08 m	8,16 m²	19,33 m²
LT. 02, QD. 12 ATÉ 1,20M	18,00 m	8,92 m²	20,53 m²
LT. 03, QD. 12 ATÉ 1,20M	18,08 m	7,20 m²	17,11 m²
LT. 04, QD. 12 ATÉ 1,20M	18,00 m	7,20 m²	17,10 m²
LT. 05, QD. 06 ATÉ 1,20M	20,00 m	8,00 m²	19,00 m²
LT. 05, QD. 10 ACIMA 1,20M	16,00 m	19,24 m²	40,88 m²
LT. 05, QD. 10 ATÉ 1,20M	14,72 m	6,17 m²	14,55 m²
LT. 05, QD. 12 ACIMA 1,20M	31,26 m	37,56 m²	79,81 m²
LT. 06, QD. 06 ATÉ 1,20M	36,90 m	15,92 m²	37,38 m²
LT. 06, QD. 10 (D)	13,35 m	8,54 m²	19,08 m²
LT. 06, QD. 10 ATÉ 1,20M	10,92 m	6,35 m²	14,34 m²
LT. 06, QD. 12 (D)	17,74 m	7,19 m²	17,04 m²
LT. 06, QD. 12 ATÉ 1,20M	10,22 m	8,46 m²	18,46 m²
LT. 07, QD. 11 ACIMA 1,20M	47,32 m	108,57 m²	224,23 m²
LT. 08, QD. 11 ACIMA 1,20M	20,00 m	59,70 m²	122,40 m²
LT. 09, QD. 11 ACIMA 1,20M	31,84 m	62,20 m²	129,18 m²
LT. 11, QD. 05 ACIMA 1,20M	32,15 m	56,93 m²	118,68 m²
LT. 12, QD. 05 ACIMA 1,20M	20,00 m	36,88 m²	76,76 m²
LT. 13, QD. 05 ACIMA 1,20M	20,08 m	37,44 m²	77,89 m²
LT. 14, QD. 05 ACIMA 1,20M	20,00 m	47,79 m²	98,57 m²
LT. 14, QD. 05 ATÉ 1,20M	14,92 m	9,32 m²	20,88 m²
LT. 15, QD. 05 ACIMA 1,20M	19,92 m	49,62 m²	102,22 m²
LT. 15, QD. 05 ATÉ 1,20M	14,92 m	15,92 m²	34,08 m²
LT. 16, QD. 05 ACIMA 1,20M	32,14 m	64,62 m²	134,06 m²
Total geral: 40	626,63 m	762,41 m²	1618,81 m²

QUANTITATIVO DO GUARDA-CORPO EM CONCRETO			
LOTE E QUADRA	ALTURA DO GUARDA-CORPO	COMPRIMENTO	ÁREA (M²)
LT. 1, QD. 10	1,20	2,04	2,45 m²
LT. 05, QD. 10	1,20	15,60	18,72 m²
LT. 05, QD. 12	1,20	23,97	28,76 m²
LT. 06, QD. 10	1,20	3,00	3,60 m²
LT. 06, QD. 12	1,20	5,50	6,60 m²
LT. 07, QD. 11	1,20	44,72	53,67 m²
LT. 8, QD. 11	1,20	20,00	24,00 m²
LT. 9, QD. 11	1,20	31,84	38,21 m²
LT. 11, QD. 05	1,20	32,15	38,59 m²
LT. 12, QD. 05	1,20	20,00	24,00 m²
LT. 13, QD. 05	1,20	20,08	24,10 m²
LT. 14, QD. 05	1,20	19,92	23,90 m²
LT. 15, QD. 05	1,20	30,84	37,01 m²
LT. 16, QD. 05	1,20	32,14	38,57 m²
Total geral: 17		301,81	362,17 m²

ÁREA DO MURO DE ARRIMO - FORA DA PROJEÇÃO DA CASA - ACIMA DE 1.20M		
LOTE E QUADRA	Descrição	ÁREA
LT. 05, QD. 10 ACIMA 1,20M	BLOCO DE CONCRETO (14CM) - ARRIMO FINAL 16CM	19,24 m²
LT. 05, QD. 12 ACIMA 1,20M	BLOCO DE CONCRETO (14CM) - ARRIMO FINAL 16CM	37,56 m²
LT. 07, QD. 11 ACIMA 1,20M	BLOCO DE CONCRETO (14CM) - ARRIMO FINAL 16CM	108,57 m²
LT. 08, QD. 11 ACIMA 1,20M	BLOCO DE CONCRETO (14CM) - ARRIMO FINAL 16CM	59,70 m²
LT. 09, QD. 11 ACIMA 1,20M	BLOCO DE CONCRETO (14CM) - ARRIMO FINAL 16CM	62,20 m²
LT. 11, QD. 05 ACIMA 1,20M	BLOCO DE CONCRETO (14CM) - ARRIMO FINAL 16CM	56,93 m²
LT. 12, QD. 05 ACIMA 1,20M	BLOCO DE CONCRETO (14CM) - ARRIMO FINAL 16CM	36,88 m²
LT. 13, QD. 05 ACIMA 1,20M	BLOCO DE CONCRETO (14CM) - ARRIMO FINAL 16CM	37,44 m²
LT. 14, QD. 05 ACIMA 1,20M	BLOCO DE CONCRETO (14CM) - ARRIMO FINAL 16CM	47,79 m²
LT. 15, QD. 05 ACIMA 1,20M	BLOCO DE CONCRETO (14CM) - ARRIMO FINAL 16CM	49,62 m²
LT. 16, QD. 05 ACIMA 1,20M	BLOCO DE CONCRETO (14CM) - ARRIMO FINAL 16CM	64,62 m²
Total geral: 17		580,54 m²

ÁREA DE ESPELHO 30CM		
LOTE E QUADRA	Descrição	ÁREA
LT. 15, QD. 05 (E)	PASSEIO PROJEÇÃO EM CONC. DESEMPEN. 5CM 1:2,5:3,5 (INCLUSO ESPELHO DE 30CM/ ESCAVAÇÃO/REATERRO/APILOAMENTO/ATERRO INTERNO)	0,48 m²
LT. 16, QD. 05 (E)	PASSEIO PROJEÇÃO EM CONC. DESEMPEN. 5CM 1:2,5:3,5 (INCLUSO ESPELHO DE 30CM/ ESCAVAÇÃO/REATERRO/APILOAMENTO/ATERRO INTERNO)	0,60 m²
Total geral: 2		1,08 m²

ÁREA DO MURO DE ARRIMO - DENTRO DA PROJEÇÃO DA CASA - ATÉ 1,20M		
LOTE E QUADRA	Descrição	ÁREA
LT. 1, QD. 10 (D)	BLOCO DE CONCRETO (14CM) - ARRIMO FINAL 16CM	14,87 m²
LT. 06, QD. 10 (D)	BLOCO DE CONCRETO (14CM) - ARRIMO FINAL 16CM	8,54 m²
LT. 06, QD. 12 (D)	BLOCO DE CONCRETO (14CM) - ARRIMO FINAL 16CM	7,19 m²
Total geral: 3		30,60 m²

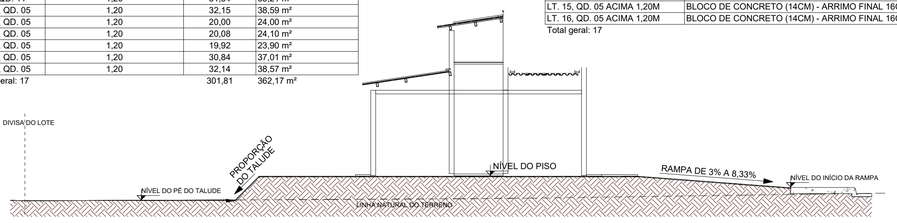

2 CORTE ESQUEMÁTICO CASA UNIVERSAL

ESCALA - 1 : 100

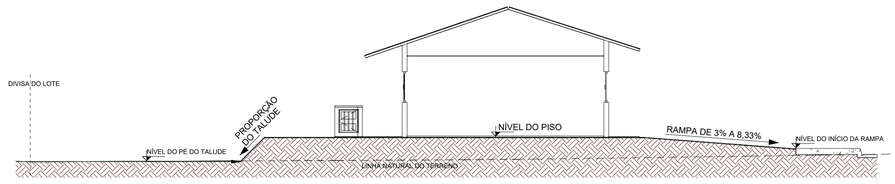

3 CORTE ESQUEMÁTICO

ESCALA - 1 : 100

NOTA 1: O TERRENO DO RECUO FRONTAL DE GRAMA DEVERÁ SER NIVELADO EM CONFORMIDADE COM O NÍVEL DA CALÇADA E DO PLATÔ DA CASA.

NOTA 2:

PATAMARIZAÇÃO

_ O PROJETO DE PATAMARIZAÇÃO FOI EXECUTANDO COM BASE NO LEVANTAMENTO TOPOGRÁFICO REALIZADO PELO TECNÓLOGO EM AGRIMENSURA CLAUDIO CARDON, SOBRE ART Nº 1020240036840.

ARRIMOS

_ O DETALHAMENTO DOS MUROS DE ARRIMO ENCONTRA-SE NO PROJETO ESTRUTURAL.

TALUDES

_ DEVERÁ SER PREVISTO SISTEMA DE DRENAGEM DOS TALUDES.
_ O TALUDE E 1M EM SEU ENTORNO DEVERÁ SER REVESTIDO DE COBERTURA VEGETAL.

CALÇADAS

_ O DETALHAMENTO DAS CALÇADAS ENCONTRA-SE NO PROJETO PASSEIO PÚBLICO.

LOTES FORA DOS CRITÉRIOS NECESSÁRIOS:

_ PARO QUE O TERRENO AO LADO SEJA APROVEITADO COM CASA EM CIMA DE MURO DE ARRIMO, O LT. 05, QD. 10 PASSOU A TER TALUDE COM INCLINAÇÃO 1:1

LOTES RESERVADOS

_ OS LOTES 14, QUADRA 05 E 03 NA QUADRA 12 SÃO RESERVADOS PARA IDOSOS E PESSOAS COM DEFICIÊNCIA (PCD), RESPECTIVAMENTE.
_5% (CINCO POR CENTO) DAS UNIDADES DE PROGRAMAS DE LOTEAMENTOS SOCIAIS E DE HABITAÇÃO POPULAR SERÃO DESTINADAS ÀS MULHERES VÍTIMAS DE VIOLÊNCIA DOMÉSTICA CONFORME LEI ESTADUAL Nº 21.525/2022. TAIS HABITAÇÕES SERÃO DESIGNADAS EM SORTEIO E NÃO HAVERÃO DIFERENCIAÇÃO ÀS DEMAIS.

HISTÓRICO DE REVISÃO: R00

00 - EMISSÃO INICIAL DO PROJETO
01 - TABELA GUARDA-CORPO
02 - XXXXXXXXXXXXXXXXX
03 - XXXXXXXXXXXXXXXXX
04 - XXXXXXXXXXXXXXXXX

QUADRO DE REVISÕES

REVISÃO	DATA	MOTIVAÇÃO	SOLICITANTE	CONTEÚDO	AUTOR
R00	29/02/2024	Nº SEI e Despacho Nº 2024000031000390	SECPLANH	Emissão inicial do projeto	ANA KAROLINE
R01	14/03/2024	Nº SEI e Despacho Nº 2024000031000390	SECPLANH	Tabela guarda-corpo	ANA KAROLINE

APROVAÇÃO DE PROJETO:

Os projetos referentes ao Processo SEI Nº 202400031000390, encontram-se dentro das normas e exigências da AGEHAB, tendo sido elaborado por profissionais habilitados.

GERÊNCIA DE PROJETOS DE IMPLANTAÇÃO

SECRETARIA EXECUTIVA DE PLANEJAMENTO E PROJETOS HABITACIONAIS

AGEHAB
Agência Goiana de Habitação

GOVERNO DE GOIÁS
O ESTADO QUE DÁ CERTO

PROJETO DE PATAMARIZAÇÃO

TAQUARAL IV - 27 UH

ENDEREÇO DA OBRA: Rua Augustinha Pires Quadra 05, lotes 11 a 16, Quadra 06, lotes 1 a 6, Quadra 10, lotes 1 a 6, Quadra 11, lotes 7 a 9 e Quadra 12, lotes 1 a 6, Residencial Vitória

PROPRIETÁRIO:

AGÊNCIA GOIANA DE HABITAÇÃO - AGEHAB
CNPJ: 01.274.240/0001-47

AUTOR DO PROJETO:

ARQ. URB. ANA KAROLINE CORREIA MOTA | CAU: 93002-3 / GO

PATAMARIZAÇÃO

CONTEÚDO:

LOCALIZAÇÃO

ÁREA DO TERRENO: 7.909,53m²	**DESENHO:** ANA KAROLINE E ANA DAL CASTEL	**ESCALA:** Como indicado	**FOLHA:** 01/07
ÁREA CONSTRUÍDA: 00.000,00m²	**PROGRAMA:** REVIT - 2023	**DATA:** FEV/2024	**FORMATO:** A1 (841x594mm)

IMPORTANTE: ANTES DA EXECUÇÃO, VERIFICAR A COMPATIBILIDADE COM PROJETOS COMPLEMENTARES: TOPOGRÁFICO, EXECUTIVO, ESTRUTURAL, ELÉTRICO E HIDRÁULICO.

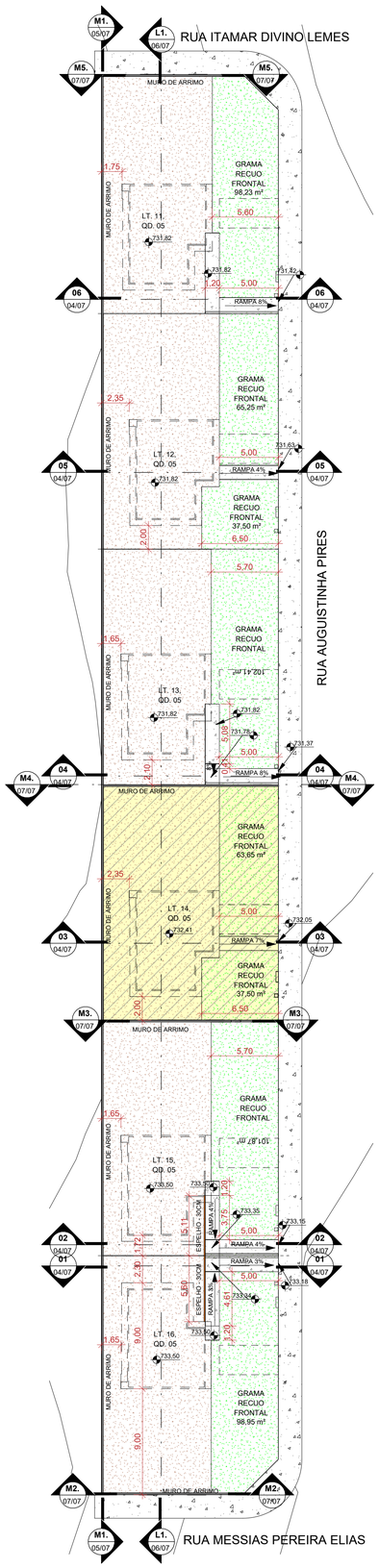

5 PATAMARIZAÇÃO - QD 05

ESCALA - 1 : 250

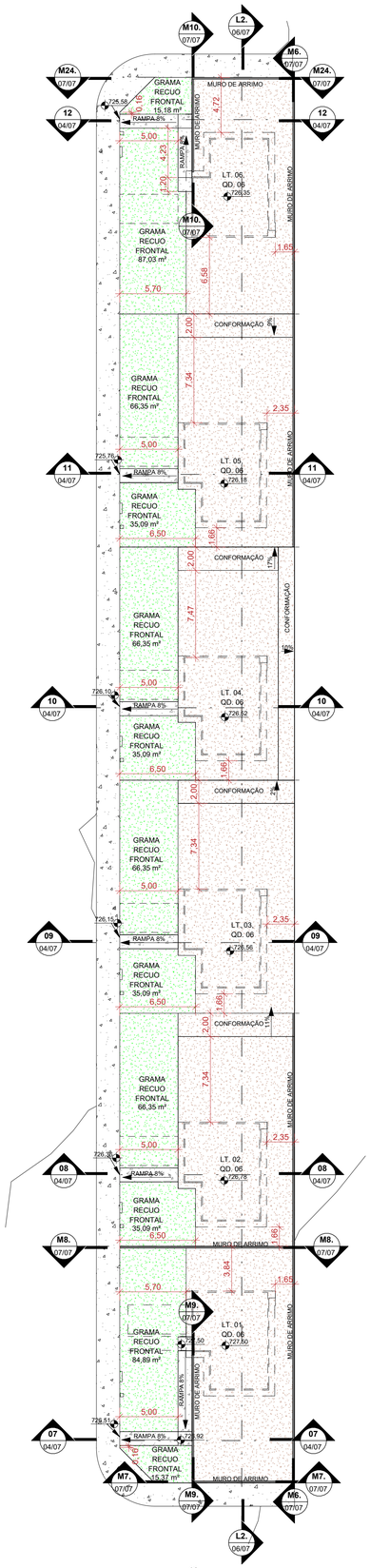

2 PATAMARIZAÇÃO - QD 06

ESCALA - 1 : 250

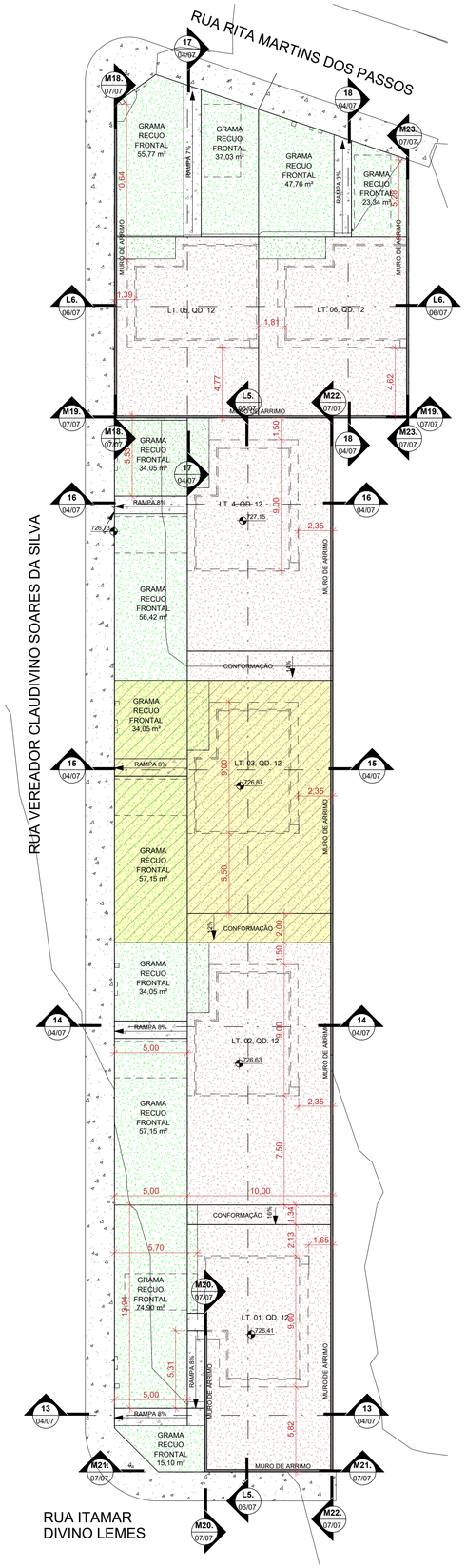

1 PATAMARIZAÇÃO QD. 12

ESCALA - 1 : 200

LEGENDA:

- Área de grama
- Calçada
- Guarda-corpo (Alvenaria estrutural)
- Muro de arrimo abaixo da sobreposição da habitação (em corte)
- Muro de arrimo fora da sobreposição da habitação até 1,20m (em corte)
- Muro de arrimo fora da sobreposição da habitação acima 1,20m (em corte)
- Muro de arrimo (em planta)
- Talude
- Terreno natural
- Terreno patamarizado
- Rampa
- Lotes reservados - Idosos e PCD
- Cerca em madeira
- Mureta hidráulica
- Fossa séptica
- Sumidouro
- Vaga de garagem

NOTA 1: O TERRENO DO RECUO FRONTAL DE GRAMA DEVERÁ SER NIVELADO EM CONFORMIDADE COM O NÍVEL DA CALÇADA E DO PLATÔ DA CASA.

NOTA 2:

PATAMARIZAÇÃO

_ O PROJETO DE PATAMARIZAÇÃO FOI EXECUTANDO COM BASE NO LEVANTAMENTO TOPOGRÁFICO REALIZADO PELO TECNÓLOGO EM AGRIMENSURA CLAUDIO CARDON, SOBRE ART Nº 1020240036840.

ARRIMOS

_ O DETALHAMENTO DOS MUROS DE ARRIMO ENCONTRA-SE NO PROJETO ESTRUTURAL.

TALUDES

_ DEVERÁ SER PREVISTO SISTEMA DE DRENAGEM DOS TALUDES.
_ O TALUDE E 1M EM SEU ENTORNO DEVERÁ SER REVESTIDO DE COBERTURA VEGETAL.

CALÇADAS

_ O DETALHAMENTO DAS CALÇADAS ENCONTRA-SE NO PROJETO PASSEIO PÚBLICO.

LOTES FORA DOS CRITÉRIOS NECESSÁRIOS:

_ PARO QUE O TERRENO AO LADO SEJA APROVEITADO COM CASA EM CIMA DE MURO DE ARRIMO, O LT. 05, QD. 10 PASSOU A TER TALUDE COM INCLINAÇÃO 1:1

LOTES RESERVADOS

_ OS LOTES 14, QUADRA 05 E 03 NA QUADRA 12 SÃO RESERVADOS PARA IDOSOS E PESSOAS COM DEFICIÊNCIA (PCD), RESPECTIVAMENTE.
_ 5% (CINCO POR CENTO) DAS UNIDADES DE PROGRAMAS DE LOTEAMENTOS SOCIAIS E DE HABITAÇÃO POPULAR SERÃO DESTINADAS ÀS MULHERES VÍTIMAS DE VIOLÊNCIA DOMÉSTICA CONFORME LEI ESTADUAL Nº 21.525/2022. TAIS HABITAÇÕES SERÃO DESIGNADAS EM SORTEIO E NÃO HAVERÃO DIFERENCIAÇÃO ÀS DEMAIS.

HISTÓRICO DE REVISÃO: R00

00 - EMISSÃO INICIAL DO PROJETO
01 - TABELA GUARDA-CORPO
02 - XXXXXXXXXXXXXXXXX
03 - XXXXXXXXXXXXXXXXX
04 - XXXXXXXXXXXXXXXXX

QUADRO DE REVISÕES

REVISÃO	DATA	MOTIVAÇÃO	SOLICITANTE	CONTEÚDO	AUTOR
R00	29/02/2024	Nº SEI e Despacho Nº 202400031000390	SECPLANH	Emissão inicial do projeto	ANA KAROLINE
R01	14/03/2024	Nº SEI e Despacho Nº 202400031000390	SECPLANH	Tabela guarda-corpo	ANA KAROLINE

APROVAÇÃO DE PROJETO:

Os projetos referentes ao Processo SEI Nº 202400031000390, encontram-se dentro das normas e exigências da AGEHAB, tendo sido elaborado por profissionais habilitados.

GERÊNCIA DE PROJETOS DE IMPLANTAÇÃO

SECRETARIA EXECUTIVA DE PLANEJAMENTO E PROJETOS HABITACIONAIS

AGEHAB Agência Goiana de Habitação

GOVERNO DE GOIÁS O ESTADO QUE DÁ CERTO

PROJETO DE PATAMARIZAÇÃO

TAQUARAL IV - 27 UH

ENDEREÇO DA OBRA: Rua Augustinha Pires Quadra 05, lotes 11 a 16, Quadra 06, lotes 1 a 6, Quadra 10, lotes 1 a 6, Quadra 11, lotes 7 a 9 e Quadra 12, lotes 1 a 6, Residencial Vitória

PROPRIETÁRIO:

AGÊNCIA GOIANA DE HABITAÇÃO - AGEHAB
CNPJ: 01.274.240/0001-47

AUTOR DO PROJETO:

ARQ. URB. ANA KAROLINE CORREIA MOTA | CAU: 93002-3 / GO

PATAMARIZAÇÃO

CONTEÚDO:

PATAMARIZAÇÃO

ÁREA DO TERRENO: 7.909,53m²	**DESENHO:** ANA KAROLINE E ANA DAL CASTEL	**ESCALA:** Como indicado	**FOLHA:** 02/07
ÁREA CONSTRUÍDA: 00.000,00m²	**PROGRAMA:** REVIT - 2023 **DATA:** FEV/2024	**FORMATO:** A1 (841x594mm)	

IMPORTANTE: ANTES DA EXECUÇÃO, VERIFICAR A COMPATIBILIDADE COM PROJETOS COMPLEMENTARES: TOPOGRÁFICO, EXECUTIVO, ESTRUTURAL, ELÉTRICO E HIDRÁULICO.

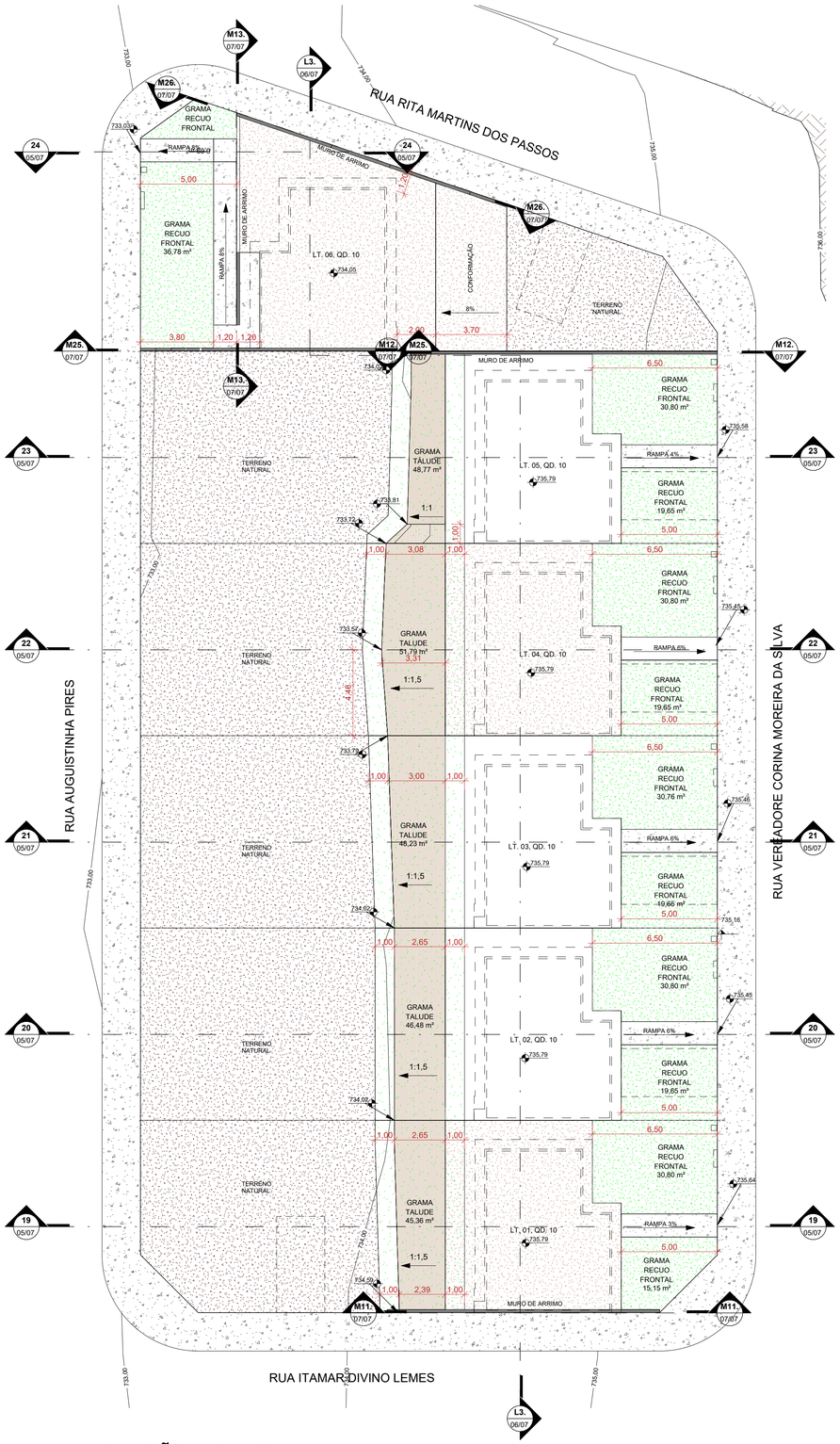

2 PATAMARIZAÇÃO - QD 10

ESCALA - 1 : 150

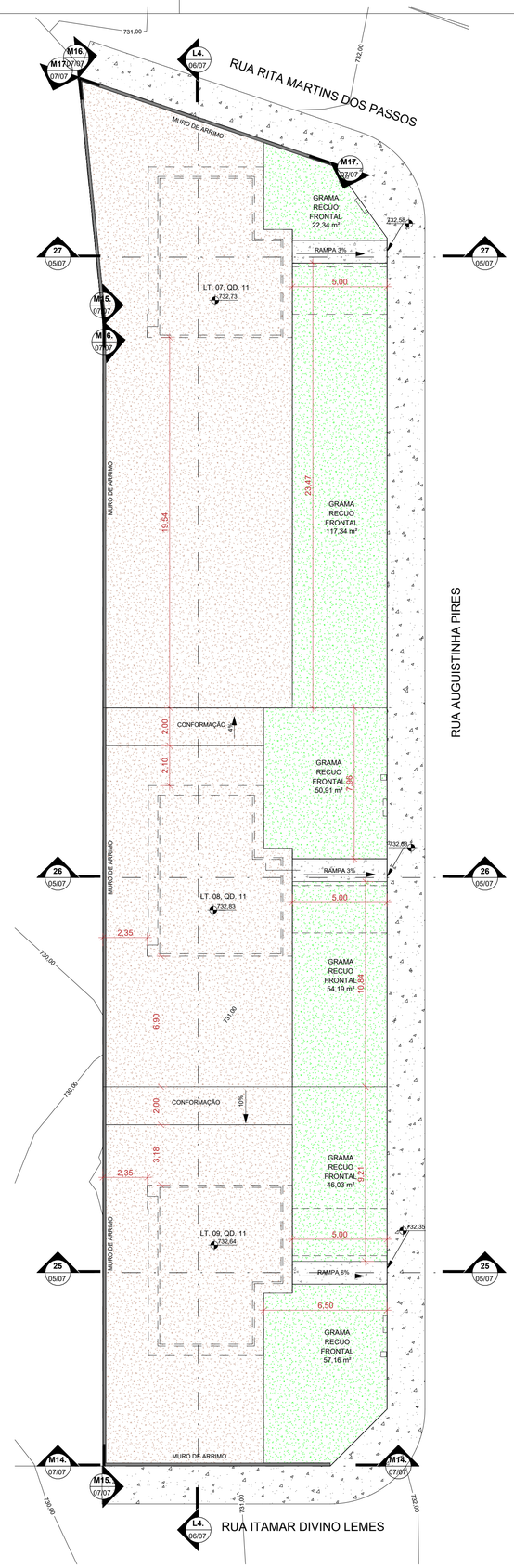

1 PATAMARIZAÇÃO - QD 11

ESCALA - 1 : 150

NOTA 1: O TERRENO DO RECUO FRONTAL DE GRAMA DEVERÁ SER NIVELADO EM CONFORMIDADE COM O NÍVEL DA CALÇADA E DO PLATÔ DA CASA.

NOTA 2:

PATAMARIZAÇÃO

_ O PROJETO DE PATAMARIZAÇÃO FOI EXECUTANDO COM BASE NO LEVANTAMENTO TOPOGRÁFICO REALIZADO PELO TECNÓLOGO EM AGRIMENSURA CLAUDIO CARDON, SOBRE ART Nº 1020240036840.

ARRIMOS

_ O DETALHAMENTO DOS MUROS DE ARRIMO ENCONTRA-SE NO PROJETO ESTRUTURAL.

TALUDES

_ DEVERA SER PREVISTO SISTEMA DE DRENAGEM DOS TALUDES.
_ O TALUDE E 1M EM SEU ENTORNO DEVERA SER REVESTIDO DE COBERTURA VEGETAL.

CALÇADAS

_ O DETALHAMENTO DAS CALÇADAS ENCONTRA-SE NO PROJETO PASSEIO PÚBLICO.

LOTES FORA DOS CRITÉRIOS NECESSÁRIOS:

_ PARO QUE O TERRENO AO LADO SEJA APROVEITADO COM CASA EM CIMA DE MURO DE ARRIMO, O LT. 05, QD. 10 PASSOU A TER TALUDE COM INCLINAÇÃO 1:1

LOTES RESERVADOS

_ OS LOTES 14, QUADRA 05 E 03 NA QUADRA 12 SÃO RESERVADOS PARA IDOSOS E PESSOAS COM DEFICIÊNCIA (PCD), RESPECTIVAMENTE.
_ 5% (CINCO POR CENTO) DAS UNIDADES DE PROGRAMAS DE LOTEAMENTOS SOCIAIS E DE HABITAÇÃO POPULAR SERÃO DESTINADAS ÀS MULHERES VÍTIMAS DE VIOLÊNCIA DOMÉSTICA CONFORME LEI ESTADUAL Nº 21.525/2022. TAIS HABITAÇÕES SERÃO DESIGNADAS EM SORTEIO E NÃO HAVERÃO DIFERENCIAÇÃO ÀS DEMAIS.

HISTÓRICO DE REVISÃO: R00

00 - EMISSÃO INICIAL DO PROJETO
01 - TABELA GUARDA-CORPO
02 - XXXXXXXXXXXXXXXXX
03 - XXXXXXXXXXXXXXXXX
04 - XXXXXXXXXXXXXXXXX

QUADRO DE REVISÕES

REVISÃO	DATA	MOTIVAÇÃO	SOLICITANTE	CONTEÚDO	AUTOR
R00	29/02/2024	Nº SEI e Despacho Nº 202400031000390	SECPLANH	Emissão inicial do projeto	ANA KAROLINE
R01	14/03/2024	Nº SEI e Despacho Nº 202400031000390	SECPLANH	Tabela guarda-corpo	ANA KAROLINE

APROVAÇÃO DE PROJETO:

Os projetos referentes ao Processo SEI Nº 202400031000390, encontram-se dentro das normas e exigências da AGEHAB, tendo sido elaborado por profissionais habilitados.

GERÊNCIA DE PROJETOS DE IMPLANTAÇÃO

SECRETARIA EXECUTIVA DE PLANEJAMENTO E PROJETOS HABITACIONAIS

AGEHAB Agência Goiana de Habitação

GOVERNO DE GOIÁS O ESTADO QUE DÁ CERTO

PROJETO DE PATAMARIZAÇÃO

TAQUARAL IV - 27 UH

ENDEREÇO DA OBRA: Rua Augustinha Pires Quadra 05, lotes 11 a 16, Quadra 06, lotes 1 a 6, Quadra 10, lotes 1 a 6, Quadra 11, lotes 7 a 9 e Quadra 12, lotes 1 a 6, Residencial Vitória

PROPRIETÁRIO:

AGÊNCIA GOIANA DE HABITAÇÃO - AGEHAB
CNPJ: 01.274.240/0001-47

AUTOR DO PROJETO:

ARQ. URB. ANA KAROLINE CORREIA MOTA | CAU: 93002-3 / GO

PATAMARIZAÇÃO

CONTEÚDO:

PATAMARIZAÇÃO

ÁREA DO TERRENO: 7.909,53m²	**DESENHO:** ANA KAROLINE E ANA DAL CASTEL	**ESCALA:** 1 : 150	**FOLHA:** 03/07
ÁREA CONSTRUÍDA: 00.000,00m²	**PROGRAMA:** REVIT - 2023 **DATA:** FEV/2024	**FORMATO:** A1 (841x594mm)	

IMPORTANTE: ANTES DA EXECUÇÃO, VERIFICAR A COMPATIBILIDADE COM PROJETOS COMPLEMENTARES: TOPOGRÁFICO, EXECUTIVO, ESTRUTURAL, ELÉTRICO E HIDRÁULICO.

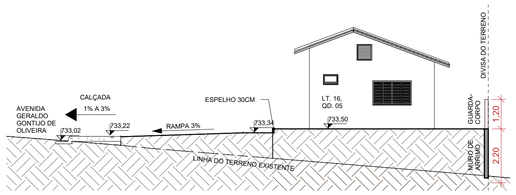

01

ESCALA - 1 : 125

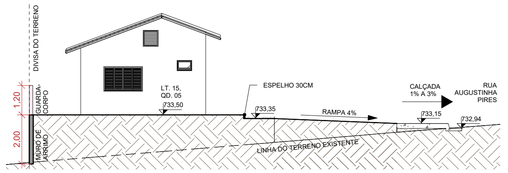

02

ESCALA - 1 : 125

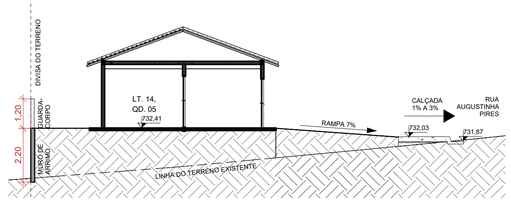

03

ESCALA - 1 : 125

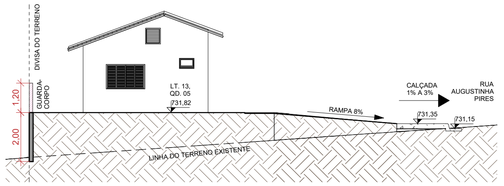

04

ESCALA - 1 : 125

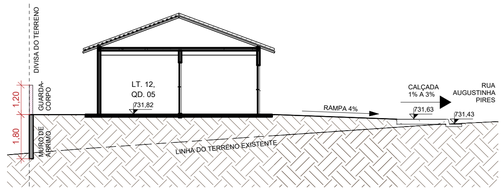

05

ESCALA - 1 : 125

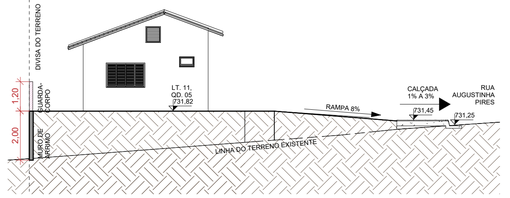

06

ESCALA - 1 : 125

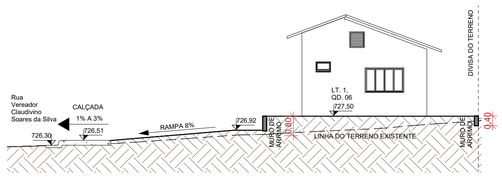

07

ESCALA - 1 : 125

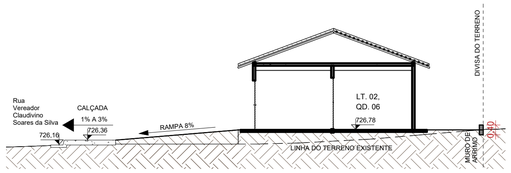

08

ESCALA - 1 : 125

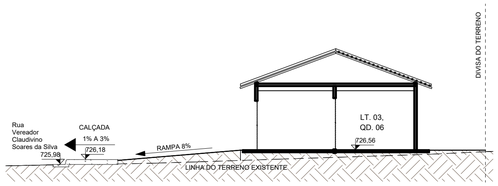

09

ESCALA - 1 : 125

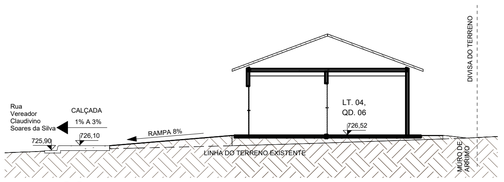

10

ESCALA - 1 : 125

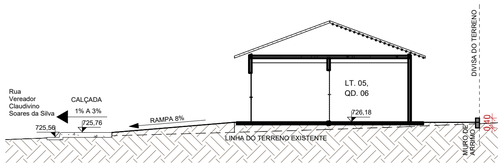

11

ESCALA - 1 : 125

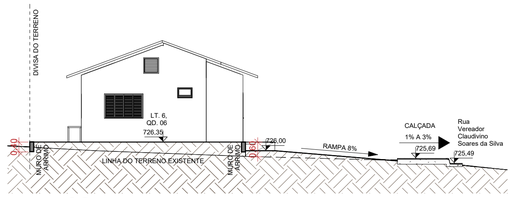

12

ESCALA - 1 : 125

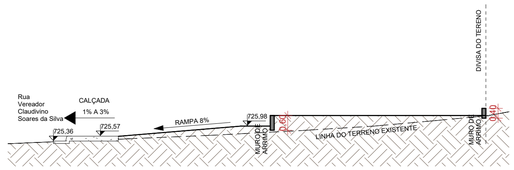

13

ESCALA - 1 : 125

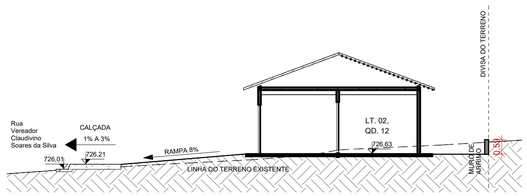

14

ESCALA - 1 : 125

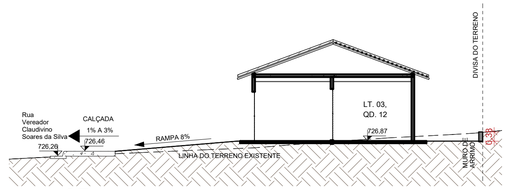

15

ESCALA - 1 : 125

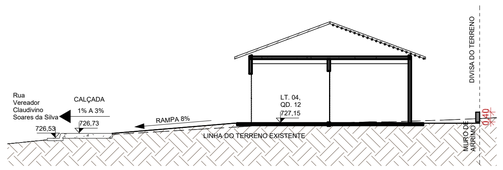

16

ESCALA - 1 : 125

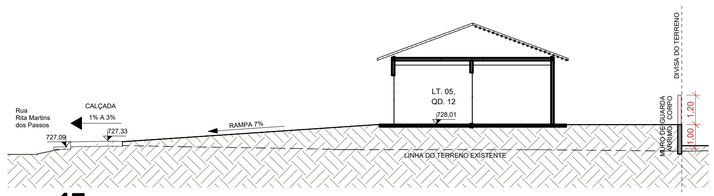

17

ESCALA - 1 : 125

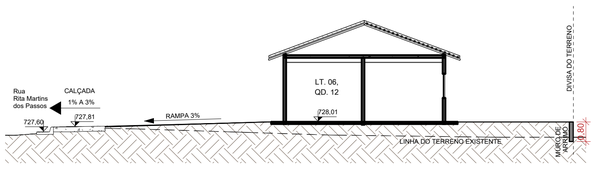

18

ESCALA - 1 : 125

NOTA 1: O TERRENO DO RECUO FRONTAL DE GRAMA DEVERÁ SER NIVELADO EM CONFORMIDADE COM O NÍVEL DA CALÇADA E DO PLATÔ DA CASA.

NOTA 2:

PATAMARIZAÇÃO

_ O PROJETO DE PATAMARIZAÇÃO FOI EXECUTANDO COM BASE NO LEVANTAMENTO TOPOGRÁFICO REALIZADO PELO TECNÓLOGO EM AGRIMENSURA CLAUDIO CARDON, SOBRE ART Nº 1020240036840.

ARRIMOS

_ O DETALHAMENTO DOS MUROS DE ARRIMO ENCONTRA-SE NO PROJETO ESTRUTURAL.

TALUDES

_ DEVERÁ SER PREVISTO SISTEMA DE DRENAGEM DOS TALUDES.
_ O TALUDE E 1M EM SEU ENTORNO DEVERÁ SER REVESTIDO DE COBERTURA VEGETAL.

CALÇADAS

_ O DETALHAMENTO DAS CALÇADAS ENCONTRA-SE NO PROJETO PASSEIO PÚBLICO.

LOTES FORA DOS CRITÉRIOS NECESSÁRIOS:

_ PARO QUE O TERRENO AO LADO SEJA APROVEITADO COM CASA EM CIMA DE MURO DE ARRIMO, O LT. 05, QD. 10 PASSOU A TER TALUDE COM INCLINAÇÃO 1:1

LOTES RESERVADOS

_ OS LOTES 14, QUADRA 05 E 03 NA QUADRA 12 SÃO RESERVADOS PARA IDOSOS E PESSOAS COM DEFICIÊNCIA (PCD), RESPECTIVAMENTE.
_ 5% (CINCO POR CENTO) DAS UNIDADES DE PROGRAMAS DE LOTEAMENTOS SOCIAIS E DE HABITAÇÃO POPULAR SERÃO DESTINADAS ÀS MULHERES VÍTIMAS DE VIOLÊNCIA DOMÉSTICA CONFORME LEI ESTADUAL Nº 21.525/2022. TAIS HABITAÇÕES SERÃO DESIGNADAS EM SORTEIO E NÃO HAVERÃO DIFERENCIAÇÃO ÀS DEMAIS.

HISTÓRICO DE REVISÃO: R00

00 - EMISSÃO INICIAL DO PROJETO
01 - TABELA GUARDA-CORPO
02 - XXXXXXXXXXXXXXXXX
03 - XXXXXXXXXXXXXXXXX
04 - XXXXXXXXXXXXXXXXX

QUADRO DE REVISÕES

REVISÃO	DATA	MOTIVAÇÃO	SOLICITANTE	CONTEÚDO	AUTOR
R00	29/02/2024	Nº SEI e Despacho Nº 202400031000390	SECPLANH	Emissão inicial do projeto	ANA KAROLINE
R01	14/03/2024	Nº SEI e Despacho Nº 202400031000390	SECPLANH	Tabela guarda-corpo	ANA KAROLINE

APROVAÇÃO DE PROJETO:

Os projetos referentes ao Processo SEI Nº 202400031000390, encontram-se dentro das normas e exigências da AGEHAB, tendo sido elaborado por profissionais habilitados.

GERÊNCIA DE PROJETOS DE IMPLANTAÇÃO

SECRETARIA EXECUTIVA DE PLANEJAMENTO E PROJETOS HABITACIONAIS

AGEHAB
Agência Goiana de Habitação

GOVERNO DE GOIÁS
O ESTADO QUE DÁ CERTO

PROJETO DE PATAMARIZAÇÃO

TAQUARAL IV - 27 UH

ENDEREÇO DA OBRA: Rua Augustinha Pires Quadra 05, lotes 11 a 16, Quadra 06, lotes 1 a 6, Quadra 10, lotes 1 a 6, Quadra 11, lotes 7 a 9 e Quadra 12, lotes 1 a 6, Residencial Vitória

PROPRIETÁRIO:

AGÊNCIA GOIANA DE HABITAÇÃO - AGEHAB
CNPJ: 01.274.240/0001-47

AUTOR DO PROJETO:

ARQ. URB. ANA KAROLINE CORREIA MOTA | CAU: 93002-3 / GO

PATAMARIZAÇÃO

CONTEÚDO:

CORTES TRANSVERSAIS

ÁREA DO TERRENO: 7.909,53m²	**DESENHO:** ANA KAROLINE E ANA DAL CASTEL	**ESCALA:** 1 : 125	**FOLHA:** 04/07
ÁREA CONSTRUÍDA: 00.000,00m²	**PROGRAMA:** REVIT - 2023 / **DATA:** FEV/2024	**FORMATO:** A1 (841x594mm)	

IMPORTANTE: ANTES DA EXECUÇÃO, VERIFICAR A COMPATIBILIDADE COM PROJETOS COMPLEMENTARES: TOPOGRÁFICO, EXECUTIVO, ESTRUTURAL, ELÉTRICO E HIDRÁULICO.

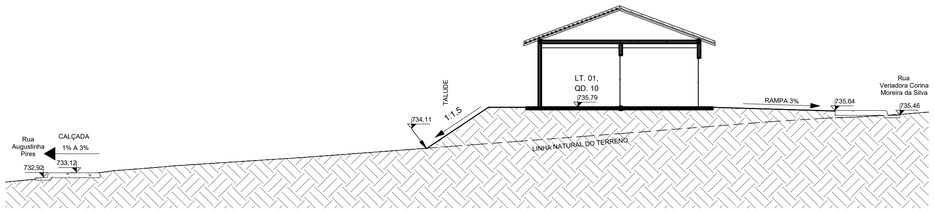

1 **19**

ESCALA - 1 : 125

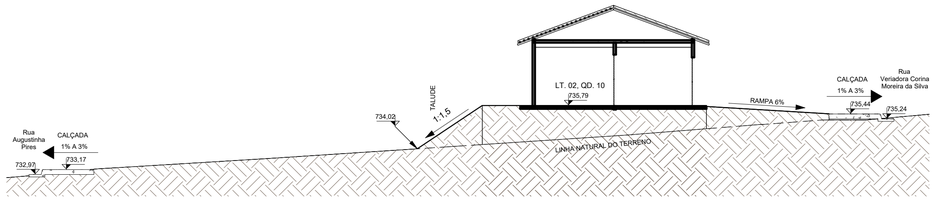

2 **20**

ESCALA - 1 : 125

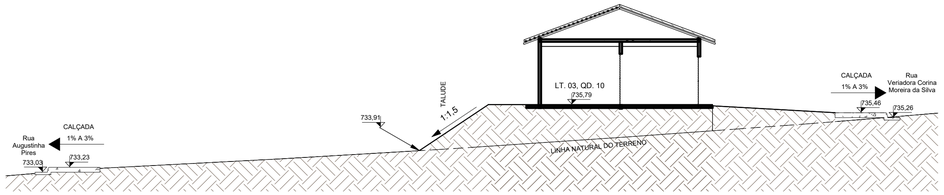

3 **21**

ESCALA - 1 : 125

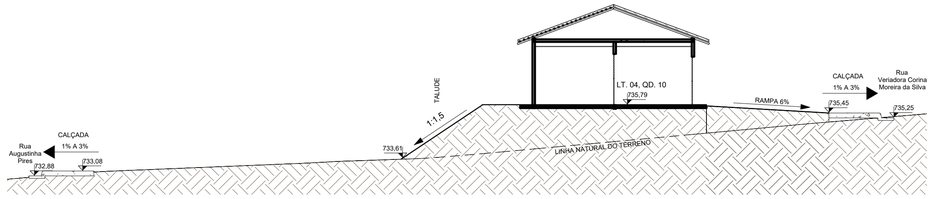

4 **22**

ESCALA - 1 : 125

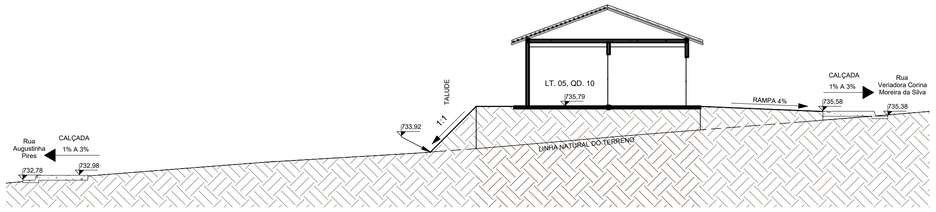

5 **23**

ESCALA - 1 : 125

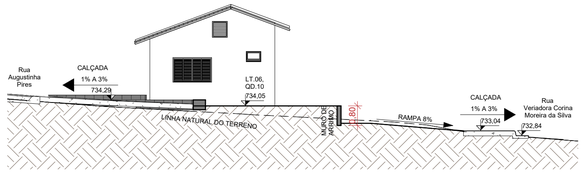

6 **24**

ESCALA - 1 : 125

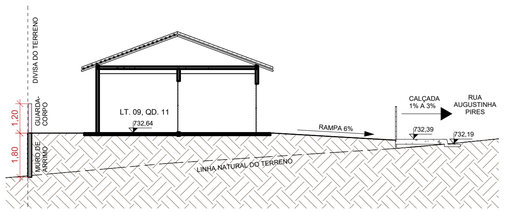

7 **25**

ESCALA - 1 : 125

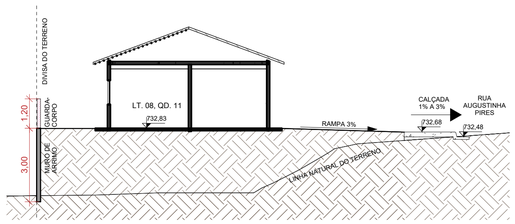

8 **26**

ESCALA - 1 : 125

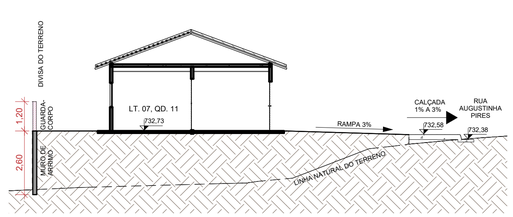

9 **27**

ESCALA - 1 : 125

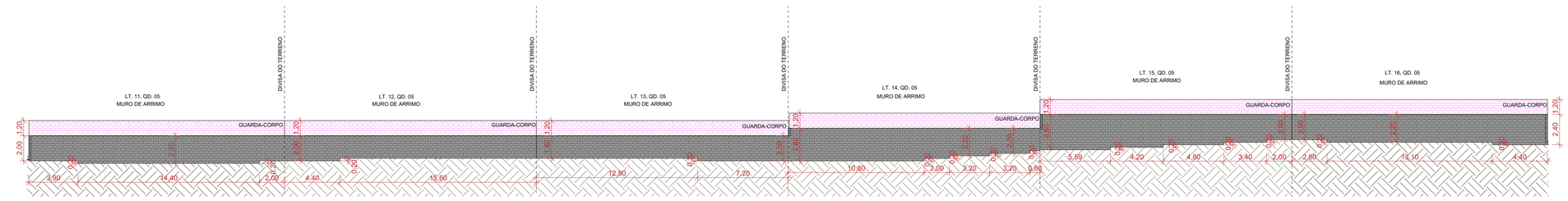

10 **M1.**

ESCALA - 1 : 200

NOTA 1: O TERRENO DO RECUO FRONTAL DE GRAMA DEVERÁ SER NIVELADO EM CONFORMIDADE COM O NÍVEL DA CALÇADA E DO PLATÔ DA CASA.

NOTA 2:

PATAMARIZAÇÃO

_ O PROJETO DE PATAMARIZAÇÃO FOI EXECUTANDO COM BASE NO LEVANTAMENTO TOPOGRÁFICO REALIZADO PELO TECNÓLOGO EM AGRIMENSURA CLAUDIO CARDON, SOBRE ART Nº 1020240036840.

ARRIMOS

_ O DETALHAMENTO DOS MUROS DE ARRIMO ENCONTRA-SE NO PROJETO ESTRUTURAL.

TALUDES

_ DEVERA SER PREVISTO SISTEMA DE DRENAGEM DOS TALUDES.
_ O TALUDE E 1M EM SEU ENTORNO DEVERA SER REVESTIDO DE COBERTURA VEGETAL.

CALÇADAS

_ O DETALHAMENTO DAS CALÇADAS ENCONTRA-SE NO PROJETO PASSEIO PÚBLICO.

LOTES FORA DOS CRITÉRIOS NECESSÁRIOS:

_ PARQ QUE O TERRENO AO LADO SEJA APROVEITADO COM CASA EM CIMA DE MURO DE ARRIMO, O LT. 05, QD. 10 PASSOU A TER TALUDE COM INCLINAÇÃO 1:1

LOTES RESERVADOS

_ OS LOTES 14, QUADRA 05 E 03 NA QUADRA 12 SÃO RESERVADOS PARA IDOSOS E PESSOAS COM DEFICIÊNCIA (PCD), RESPECTIVAMENTE.
_ 5% (CINCO POR CENTO) DAS UNIDADES DE PROGRAMAS DE LOTEAMENTOS SOCIAIS E DE HABITAÇÃO POPULAR SERÃO DESTINADAS ÀS MULHERES VÍTIMAS DE VIOLÊNCIA DOMÉSTICA CONFORME LEI ESTADUAL Nº 21.525/2022. TAIS HABITAÇÕES SERÃO DESIGNADAS EM SORTEIO E NÃO HAVERÃO DIFERENCIAÇÃO ÀS DEMAIS.

HISTÓRICO DE REVISÃO: R00

00 - EMISSÃO INICIAL DO PROJETO
01 - TABELA GUARDA-CORPO
02 - XXXXXXXXXXXXXXXXX
03 - XXXXXXXXXXXXXXXXX
04 - XXXXXXXXXXXXXXXXX

QUADRO DE REVISÕES

REVISÃO	DATA	MOTIVAÇÃO	SOLICITANTE	CONTEÚDO	AUTOR
R00	29/02/2024	Nº SEI e Despacho Nº 202400031000390	SECPLANH	Emissão inicial do projeto	ANA KAROLINE
R01	14/03/2024	Nº SEI e Despacho Nº 202400031000390	SECPLANH	Tabela guarda-corpo	ANA KAROLINE

APROVAÇÃO DE PROJETO:

Os projetos referentes ao Processo SEI Nº 202400031000390, encontram-se dentro das normas e exigências da AGEHAB, tendo sido elaborado por profissionais habilitados.

GERÊNCIA DE PROJETOS DE IMPLANTAÇÃO

SECRETARIA EXECUTIVA DE PLANEJAMENTO E PROJETOS HABITACIONAIS

AGEHAB
Agência Goiana de Habitação

GOVERNO DE GOIÁS
O ESTADO QUE DÁ CERTO

PROJETO DE PATAMARIZAÇÃO

TAQUARAL IV - 27 UH

ENDEREÇO DA OBRA: Rua Augustinha Pires Quadra 05, lotes 11 a 16, Quadra 06, lotes 1 a 6, Quadra 10, lotes 1 a 6, Quadra 11, lotes 7 a 9 e Quadra 12, lotes 1 a 6, Residencial Vitória

PROPRIETÁRIO:

AGÊNCIA GOIANA DE HABITAÇÃO - AGEHAB
CNPJ: 01.274.240/0001-47

AUTOR DO PROJETO:

ARQ. URB. ANA KAROLINE CORREIA MOTA | CAU: 93002-3 / GO

PATAMARIZAÇÃO

CONTEÚDO:

CORTES TRANSVERSAIS

ÁREA DO TERRENO: 7.909,53m²	**DESENHO:** ANA KAROLINE E ANA DAL CASTEL	**ESCALA:** Como indicado	**FOLHA:** 05/07
ÁREA CONSTRUÍDA: 00.000,00m²	**PROGRAMA:** REVIT - 2023 / **DATA:** FEV/2024	**FORMATO:** A1 (841x594mm)	

IMPORTANTE: ANTES DA EXECUÇÃO, VERIFICAR A COMPATIBILIDADE COM PROJETOS COMPLEMENTARES: TOPOGRÁFICO, EXECUTIVO, ESTRUTURAL, ELÉTRICO E HIDRÁULICO.

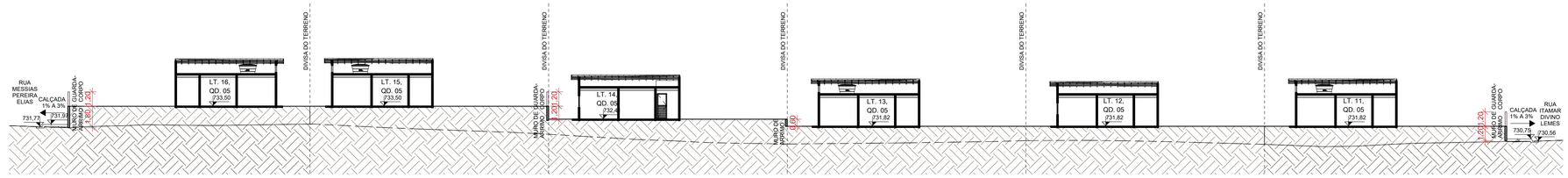

1 **L1.**

ESCALA - 1 : 225

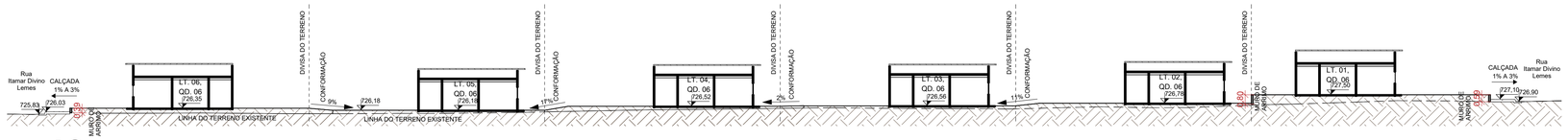

2 **L2.**

ESCALA - 1 : 250

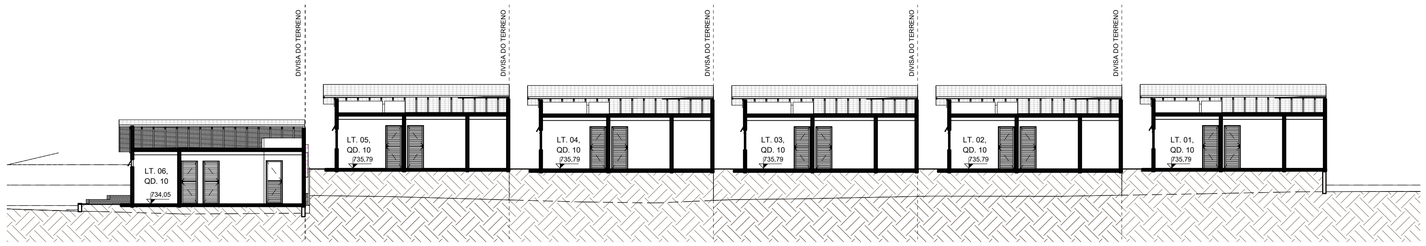

3 **L3.**

ESCALA - 1 : 150

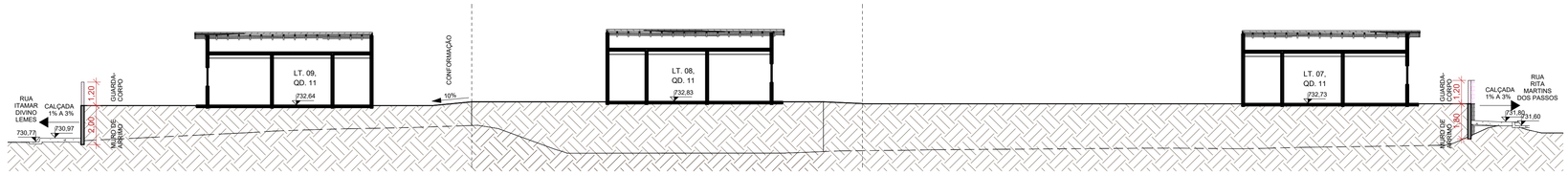

4 **L4.**

ESCALA - 1 : 150

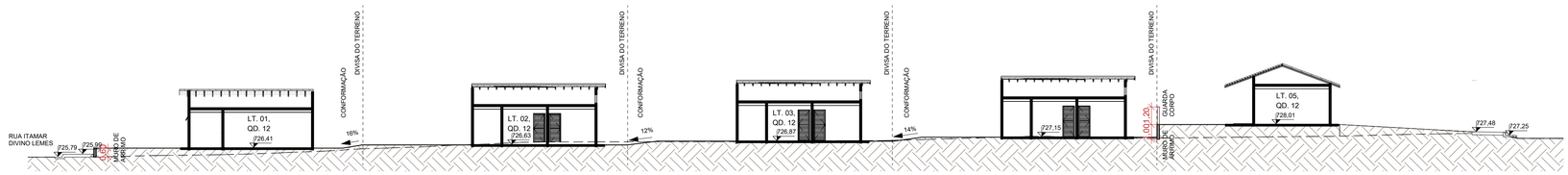

5 **L5.**

ESCALA - 1 : 200

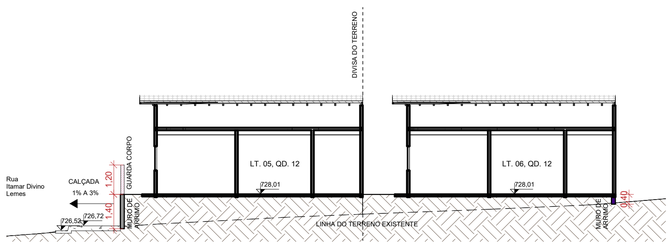

6 **L6.**

ESCALA - 1 : 125

DIVISA DO TERRENO

NOTA 1: O TERRENO DO RECUO FRONTAL DE GRAMA DEVERÁ SER NIVELADO EM CONFORMIDADE COM O NÍVEL DA CALÇADA E DO PLATÔ DA CASA.

NOTA 2:

PATAMARIZAÇÃO

_ O PROJETO DE PATAMARIZAÇÃO FOI EXECUTANDO COM BASE NO LEVANTAMENTO TOPOGRÁFICO REALIZADO PELO TECNÓLOGO EM AGRIMENSURA CLAUDIO CARDON, SOBRE ART Nº 1020240036840.

ARRIMOS

_ O DETALHAMENTO DOS MUROS DE ARRIMO ENCONTRA-SE NO PROJETO ESTRUTURAL.

TALUDES

_ DEVERÁ SER PREVISTO SISTEMA DE DRENAGEM DOS TALUDES.
_ O TALUDE E 1M EM SEU ENTORNO DEVERÁ SER REVESTIDO DE COBERTURA VEGETAL.

CALÇADAS

_ O DETALHAMENTO DAS CALÇADAS ENCONTRA-SE NO PROJETO PASSEIO PÚBLICO.

LOTES FORA DOS CRITÉRIOS NECESSÁRIOS:

_ PARO QUE O TERRENO AO LADO SEJA APROVEITADO COM CASA EM CIMA DE MURO DE ARRIMO, O LT. 05, QD. 10 PASSOU A TER TALUDE COM INCLINAÇÃO 1:1

LOTES RESERVADOS

_ OS LOTES 14, QUADRA 05 E 03 NA QUADRA 12 SÃO RESERVADOS PARA IDOSOS E PESSOAS COM DEFICIÊNCIA (PCD), RESPECTIVAMENTE.
_ 5% (CINCO POR CENTO) DAS UNIDADES DE PROGRAMAS DE LOTEAMENTOS SOCIAIS E DE HABITAÇÃO POPULAR SERÃO DESTINADAS ÀS MULHERES VÍTIMAS DE VIOLÊNCIA DOMÉSTICA CONFORME LEI ESTADUAL Nº 21.525/2022. TAIS HABITAÇÕES SERÃO DESIGNADAS EM SORTEIO E NÃO HAVERÃO DIFERENCIAÇÃO ÀS DEMAIS.

HISTÓRICO DE REVISÃO: R00

00 - EMISSÃO INICIAL DO PROJETO
01 - TABELA GUARDA-CORPO
02 - XXXXXXXXXXXXXXXXX
03 - XXXXXXXXXXXXXXXXX
04 - XXXXXXXXXXXXXXXXX

QUADRO DE REVISÕES

REVISÃO	DATA	MOTIVAÇÃO	SOLICITANTE	CONTEÚDO	AUTOR
R00	29/02/2024	Nº SEI e Despacho Nº 202400031000390	SECPLANH	Emissão inicial do projeto	ANA KAROLINE
R01	14/03/2024	Nº SEI e Despacho Nº 202400031000390	SECPLANH	Tabela guarda-corpo	ANA KAROLINE

APROVAÇÃO DE PROJETO:

Os projetos referentes ao Processo SEI Nº 202400031000390, encontram-se dentro das normas e exigências da AGEHAB, tendo sido elaborado por profissionais habilitados.

GERÊNCIA DE PROJETOS DE IMPLANTAÇÃO

SECRETARIA EXECUTIVA DE PLANEJAMENTO E PROJETOS HABITACIONAIS

AGEHAB Agência Goiana de Habitação

GOVERNO DE GOIÁS O ESTADO QUE DÁ CERTO

PROJETO DE PATAMARIZAÇÃO

TAQUARAL IV - 27 UH

ENDEREÇO DA OBRA: Rua Augustinha Pires Quadra 05, lotes 11 a 16, Quadra 06, lotes 1 a 6, Quadra 10, lotes 1 a 6, Quadra 11, lotes 7 a 9 e Quadra 12, lotes 1 a 6, Residencial Vitória

PROPRIETÁRIO:

AGÊNCIA GOIANA DE HABITAÇÃO - AGEHAB
CNPJ: 01.274.240/0001-47

AUTOR DO PROJETO:

ARQ. URB. ANA KAROLINE CORREIA MOTA | CAU: 93002-3 / GO

PATAMARIZAÇÃO

CONTEÚDO:

CORTES LONGITUDINAIS

ÁREA DO TERRENO: 7.909,53m²	**DESENHO:** ANA KAROLINE E ANA DAL CASTEL		**ESCALA:** Como indicado	**FOLHA:** 06/07
ÁREA CONSTRUÍDA: 00.000,00m²	**PROGRAMA:** REVIT - 2023	**DATA:** FEV/2024	**FORMATO:** A1 (841x594mm)	

IMPORTANTE: ANTES DA EXECUÇÃO, VERIFICAR A COMPATIBILIDADE COM PROJETOS COMPLEMENTARES: TOPOGRÁFICO, EXECUTIVO, ESTRUTURAL, ELÉTRICO E HIDRAULICO.

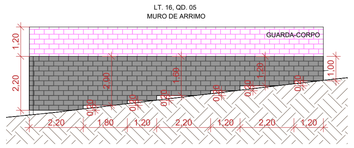

1 **M2.**
ESCALA - 1 : 125

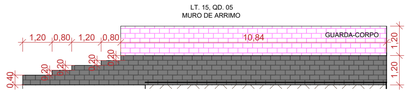

2 **M3.**
ESCALA - 1 : 125



3 **M4.**
ESCALA - 1 : 125

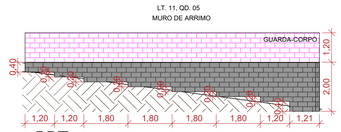

4 **M5.**
ESCALA - 1 : 125



6 **M7.**
ESCALA - 1 : 125



5 **M6.**
ESCALA - 1 : 200



7 **M8.**
ESCALA - 1 : 125

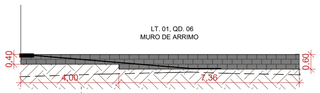

8 **M9.**
ESCALA - 1 : 125

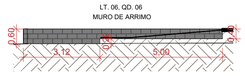

9 **M10.**
ESCALA - 1 : 125

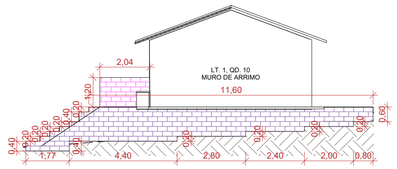

10 **M11.**
ESCALA - 1 : 125

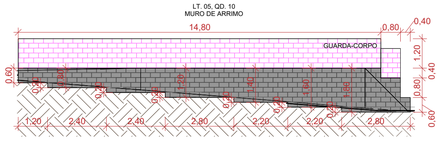

11 **M12.**
ESCALA - 1 : 125



12 **M13.**
ESCALA - 1 : 125



13 **M14.**
ESCALA - 1 : 125

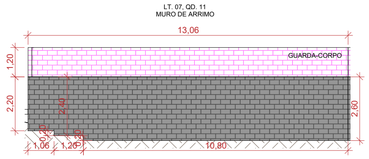

15 **M16.**
ESCALA - 1 : 125



16 **M17.**
ESCALA - 1 : 125

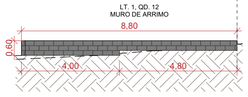

20 **M21.**
ESCALA - 1 : 125

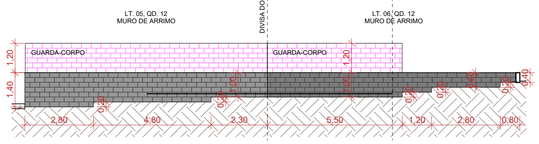

18 **M19.**
ESCALA - 1 : 125

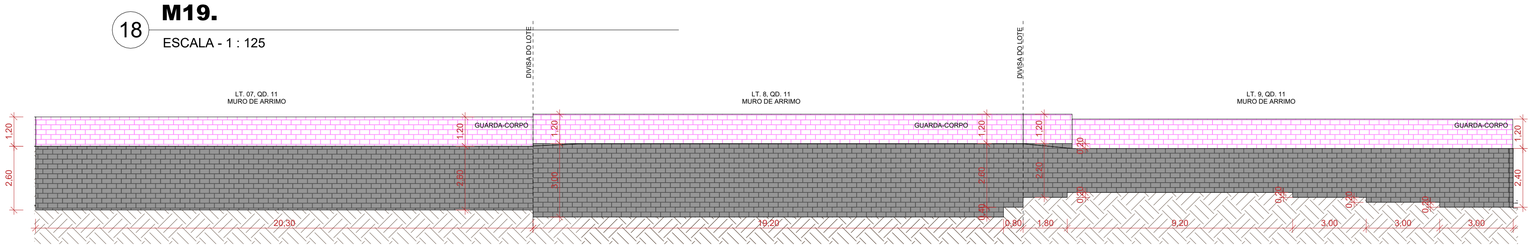

14 **M15.**
ESCALA - 1 : 125

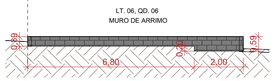

23 **M24.**
ESCALA - 1 : 125



19 **M20.**
ESCALA - 1 : 125



22 **M23.**
ESCALA - 1 : 125

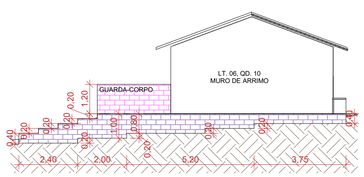

24 **M25.**
ESCALA - 1 : 125

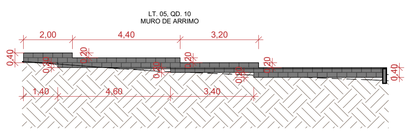

25 **M26.**
ESCALA - 1 : 125

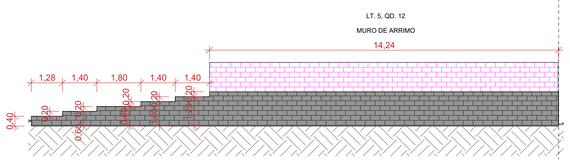

17 **M18.**
ESCALA - 1 : 125

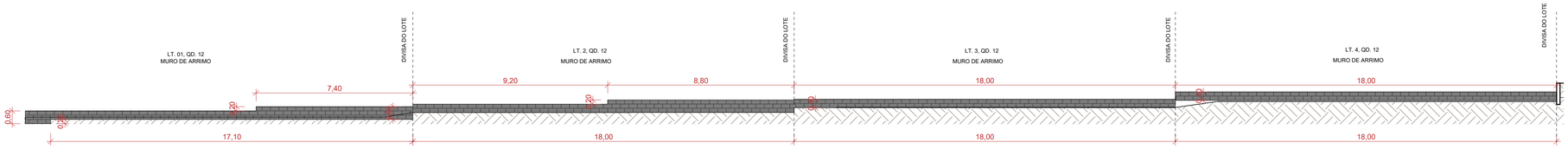

21 **M22.**
ESCALA - 1 : 125

NOTA 1: O TERRENO DO RECUO FRONTAL DE GRAMA DEVERÁ SER NIVELADO EM CONFORMIDADE COM O NÍVEL DA CALÇADA E DO PLATÔ DA CASA.

NOTA 2:

PATAMARIZAÇÃO

_ O PROJETO DE PATAMARIZAÇÃO FOI EXECUTANDO COM BASE NO LEVANTAMENTO TOPOGRÁFICO REALIZADO PELO TECNÓLOGO EM AGRIMENSURA CLAUDIO CARDON, SOBRE ART Nº 1020240036840.

ARRIMOS

_ O DETALHAMENTO DOS MUROS DE ARRIMO ENCONTRA-SE NO PROJETO ESTRUTURAL.

TALUDES

_ DEVERÁ SER PREVISTO SISTEMA DE DRENAGEM DOS TALUDES.
_ O TALUDE E 1M EM SEU ENTORNO DEVERÁ SER REVESTIDO DE COBERTURA VEGETAL.

CALÇADAS

_ O DETALHAMENTO DAS CALÇADAS ENCONTRA-SE NO PROJETO PASSEIO PÚBLICO.

LOTES FORA DOS CRITÉRIOS NECESSÁRIOS:

_ PARO QUE O TERRENO AO LADO SEJA APROVEITADO COM CASA EM CIMA DE MURO DE ARRIMO, O LT. 05, QD. 10 PASSOU A TER TALUDE COM INCLINAÇÃO 1:1

LOTES RESERVADOS

_ OS LOTES 14, QUADRA 05 E 03 NA QUADRA 12 SÃO RESERVADOS PARA IDOSOS E PESSOAS COM DEFICIÊNCIA (PCD), RESPECTIVAMENTE.
_ 5% (CINCO POR CENTO) DAS UNIDADES DE PROGRAMAS DE LOTEAMENTOS SOCIAIS E DE HABITAÇÃO POPULAR SERÃO DESTINADAS ÀS MULHERES VÍTIMAS DE VIOLÊNCIA DOMÉSTICA CONFORME LEI ESTADUAL Nº 21.525/2022. TAIS HABITAÇÕES SERÃO DESIGNADAS EM SORTEIO E NÃO HAVERÃO DIFERENCIAÇÃO ÀS DEMAIS.

HISTÓRICO DE REVISÃO: R00

00 - EMISSÃO INICIAL DO PROJETO
01 - TABELA GUARDA-CORPO
02 - XXXXXXXXXXXXXXXXX
03 - XXXXXXXXXXXXXXXXX
04 - XXXXXXXXXXXXXXXXX

QUADRO DE REVISÕES

REVISÃO	DATA	MOTIVAÇÃO	SOLICITANTE	CONTEÚDO	AUTOR
R00	29/02/2024	Nº SEI e Despacho Nº 202400031000390	SECPLANH	Emissão inicial do projeto	ANA KAROLINE
R01	14/03/2024	Nº SEI e Despacho Nº 202400031000390	SECPLANH	Tabela guarda-corpo	ANA KAROLINE

APROVAÇÃO DE PROJETO:

Os projetos referentes ao Processo SEI Nº 202400031000390, encontram-se dentro das normas e exigências da AGEHAB, tendo sido elaborado por profissionais habilitados.

GERÊNCIA DE PROJETOS DE IMPLANTAÇÃO

SECRETARIA EXECUTIVA DE PLANEJAMENTO E PROJETOS HABITACIONAIS

AGEHAB
Agência Goiana de Habitação

GOVERNO DE GOIÁS
O ESTADO QUE DÁ CERTO

PROJETO DE PATAMARIZAÇÃO

TAQUARAL IV - 27 UH

ENDEREÇO DA OBRA: Rua Augustinha Pires Quadra 05, lotes 11 a 16, Quadra 06, lotes 1 a 6, Quadra 10, lotes 1 a 6, Quadra 11, lotes 7 a 9 e Quadra 12, lotes 1 a 6, Residencial Vitória

PROPRIETÁRIO:

AGÊNCIA GOIANA DE HABITAÇÃO - AGEHAB
CNPJ: 01.274.240/0001-47

AUTOR DO PROJETO:

ARQ. URB. ANA KAROLINE CORREIA MOTA | CAU: 93002-3 / GO

PATAMARIZAÇÃO

CONTEÚDO:

MUROS DE ARRIMO

ÁREA DO TERRENO: 7.909,53m²	**DESENHO:** ANA KAROLINE E ANA DAL CASTEL		**ESCALA:** Como indicado	**FOLHA:** 07/07
ÁREA CONSTRUÍDA: 00.000,00m²	**PROGRAMA:** REVIT - 2023	**DATA:** FEV/2024	**FORMATO:** A1 (841x594mm)	

IMPORTANTE: ANTES DA EXECUÇÃO, VERIFICAR A COMPATIBILIDADE COM PROJETOS COMPLEMENTARES: TOPOGRÁFICO, EXECUTIVO, ESTRUTURAL, ELÉTRICO E HIDRÁULICO.